




Legende

Festlegungen

-  Gewässerraum
-  Gewässerraum ohne Nutzungseinschränkungen (Randstreifen)
-  15m Freihaltebereich

Hinweise

-  Gemeinde- und Kantonsgrenze
-  eingedolte Fließgewässer (Gewässerachse)
-  offene Fließgewässer (Gewässerachse)
-  Siedlungsfläche
-  Landwirtschaft
-  Wald
-  kantonales Naturschutzgebiet
-  Amphibienschutzgebiet nationaler Bedeutung
-  Perimeter Uferschutzplan (Fassung 09.01.1996)
-  Gewässerraum Nachbargemeinde
-  Gewässerachse Widikanal
-  Bundesinventar der Auengebiete von nationaler Bedeutung
-  Grundwasserschutzzone S1 / S2 / S3

Genehmigungsvermerke

Mitwirkung vom 10. Juni bis 12. Juli 2021

Vorprüfung I vom 4. März 2019 - 12. Juli 2021

Vorprüfung II vom 2. September 2021 - 1. Dezember 2021

Publikation im amtlichen Anzeiger vom

Publikation im Amtsblatt des Kantons Bern vom

öffentliche Auflage vom bis

Einspracheverhandlung am

Erliedigte Einsprachen

Unerledigte Einsprachen

Rechtsverwahrungen

Beschlossen durch den Gemeinderat am

Beschlossen durch den Gemeinderat am

Namens der Einwohnergemeinde:

Präsident/in:

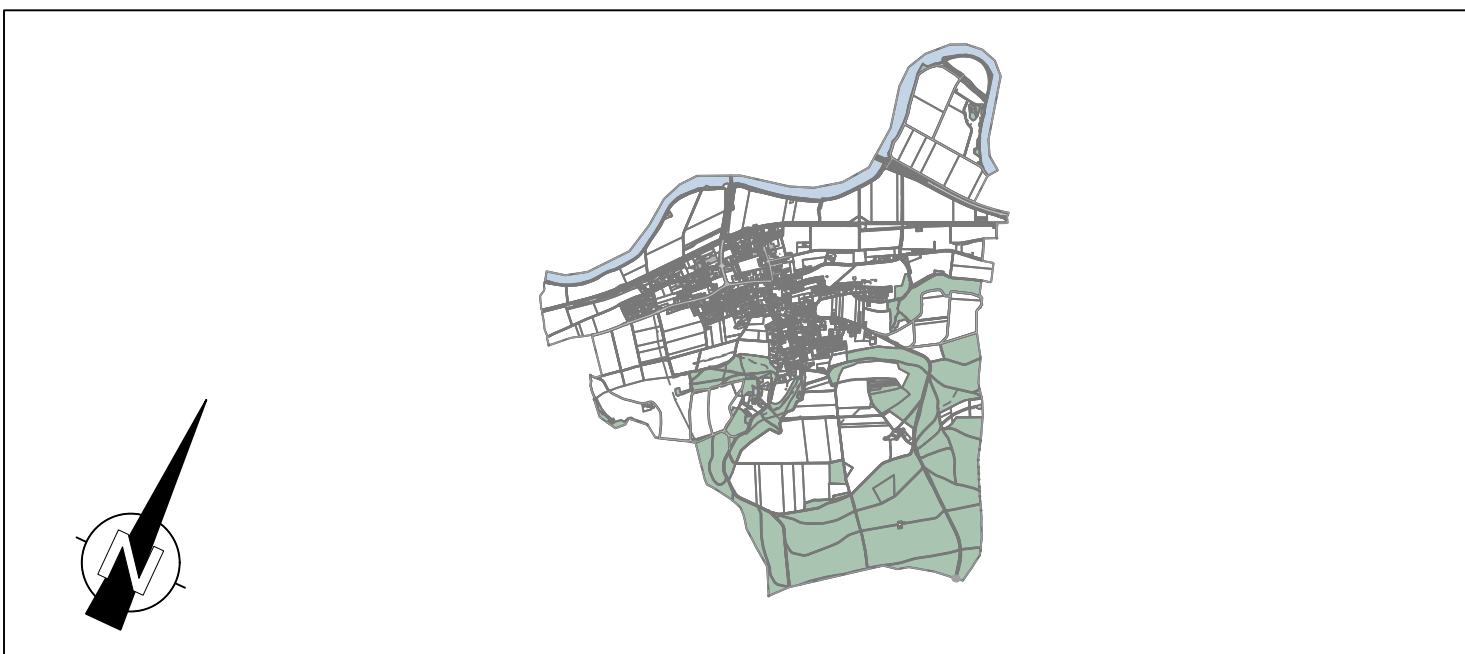
Gemeindeschreiber/in:

Die Richtigkeit dieser Angaben bescheinigt:

Arch, den Der/Die Gemeindeschreiber/in:

Genehmigt durch das Amt für Gemeinden und Raumordnung am:

Gemeinde Arch



gruner  Gruner Schweiz AG
Industriestrasse 1
CH-3052 Zollikofen
T +41 31 544 24 24
zollikofen@gruner.ch

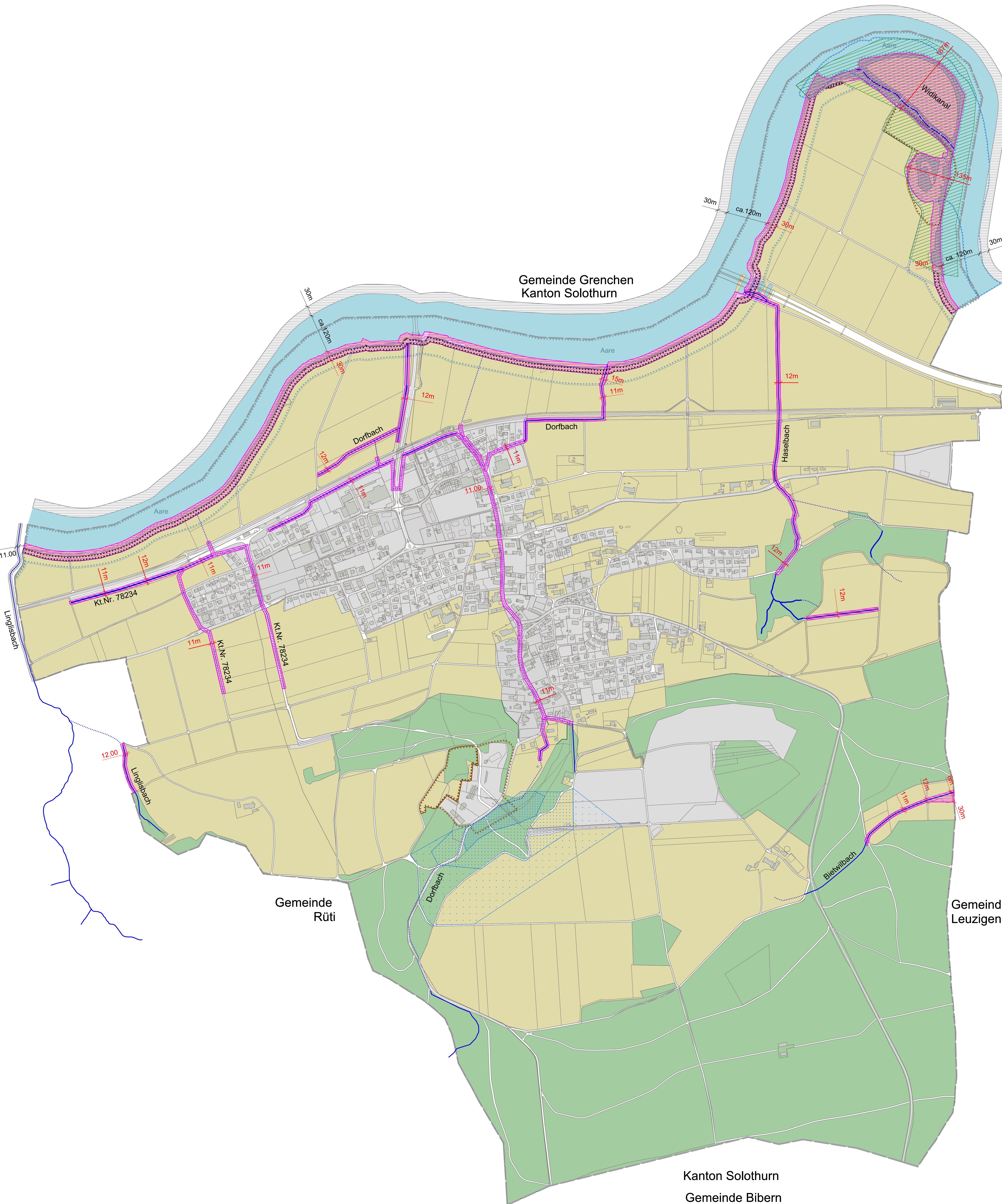
Zonenplan Gewässerräume

Auflageexemplar

Situation 1 : 5'000

Änd.	Datum	Gaz.	Gep.	Visiert
A	18.12.2020	ank	mos	ann
B	18.05.2021			ann
C	10.08.2021			mann
D	26.04.2022	boel	frev	mann

Plan Nr.: **20633.41_001** Format: 89.1 x 94.1 Plotdatum: 25.03.2022 File Name: 20864_Arch_Gew_5000



Gemeinde Grenchen
Kanton Solothurn

Gemeinde Rüti

Gemeinde Leuzigen

Kanton Solothurn
Gemeinde Bibern